




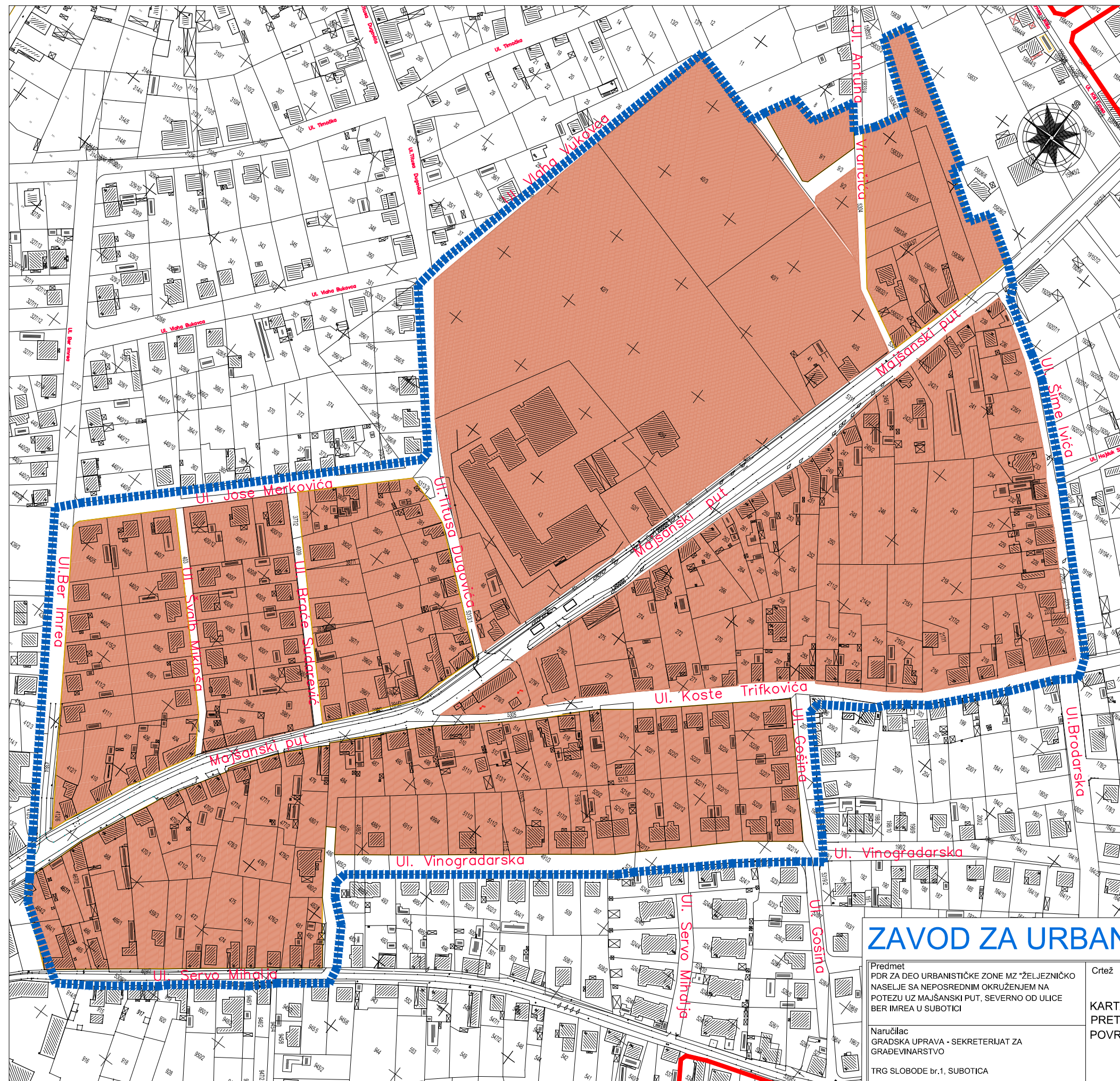
**PLAN DETALJNE REGULACIJE
ZA CENTAR URBANISTIČKE ZONE
"MZ ŽELJEZNIČKO NASELJE" SA
NEPOSREDNIM OKRUŽENJEM NA
POTEZU UZ MAJŠANSKI PUT,
SEVERNO OD ULICE BER IMREA
U SUBOTICI**

- MATERIJAL ZA JAVNI UVID -

**KARTA SA PLANIRANOM PRETEŽNOM
NAMENOM POVRŠINA**

LEGENDA

-  Granica obuhvata PDR-a
-  Ulični koridor
-  Centar urbanističke zone
- sadržaj javne namene, stambene namene,
poslovno-komercijalne namene
i ostale namene u funkciji obezbeđivanja
potrebe stanovnika u granicama
obuhvata plana



ZAVOD ZA URBANIZAM SUBOTICA

Broj ugovora-narudžbe
27-60/15

Predmet
PDR ZA DEO URBANISTIČKE ZONE MZ "ŽELJEZNIČKO
NASELJE SA NEPOSREDNIM OKRUŽENJEM NA
POTEZU UZ MAJŠANSKI PUT, SEVERNO OD ULICE
BER IMREA U SUBOTICI

Naručilac
GRADSKA UPRAVA - SEKRETERIJAT ZA
GRAĐEVINARSTVO

TRG SLOBODE br.1, SUBOTICA

Crtež
KARTA SA PLANIRANOM
PRETEŽNOM NAMENOM
POVRŠINA

Odgovorni urbanista
BUKVIĆ ANA, dipl.ing.arh

Saradnik

Datum
XII/15.

Paraf

Razmera
1:2500

Br.lista