

















LEGENDA:

-  Predmetna građevinska parcela
-  Međne linije predmetne parcele - granica UP-a
-  Postojeći objekti
-  Međne linije katastarskih parcela
-  Regulaciona i građ. linija
-  Maksimalni gabarit planiranog poslovnog objekta
-  Kolski ulaz na parcelu
-  Ulazi u objekat
-  Parkinzi
-  Parkinzi na javnoj površini - ulici
-  Kolsko pešačka saobraćajnica (presovane beton ploče)
-  Pešačke staze (presovane beton ploče)
-  Mesto za odlaganje otpada - kontejner
-  Zelene površine
-  Planirano drveće
-  Planirane klupe

Prelomne tačke osovine kolovoza sa koordinatama

T1	X=397683.92	Y=105572.45
T2	X=398665.745	Y=106917.734
T3	X=397695.76	Y=105629.03

ZAVOD ZA URBANIZAM SUBOTICA

Broj ugovora-narudžbe
27-156/15

Predmet URBANISTIČKI PROJEKAT ZA IZGRADNJU POSLOVNO KOMERCIJALNOG OBJEKTA (P+1) SA URBANISTIČKO - ARHITEKTONSKOM RAZRADOM LOKACIJE - K.P. BR. 10513/6 K.O. DONJI GRAD U SUBOTICI	Crtež REGULACIONO I NIVELACIONO REŠENJE LOKACIJE SA PIKAZOM SAOBRAĆAJNOG REŠENJA	Odgovorni urbanista	Datum	Paraf	Razmera
		Karolj Terteli, dipl. ing. arh.	XI/15		1:250
Naručilac J.P. "DIREKCIJA ZA IZGRADNJU GRADA SUBOTICE" Trg Republike br.16, Subotica		Planer			Br.lista
		Tanja Mijatović, dipl. ing. arh.			3
		Saradnik planera			
		Laslo Juhas, dipl. ing. saob.			