

























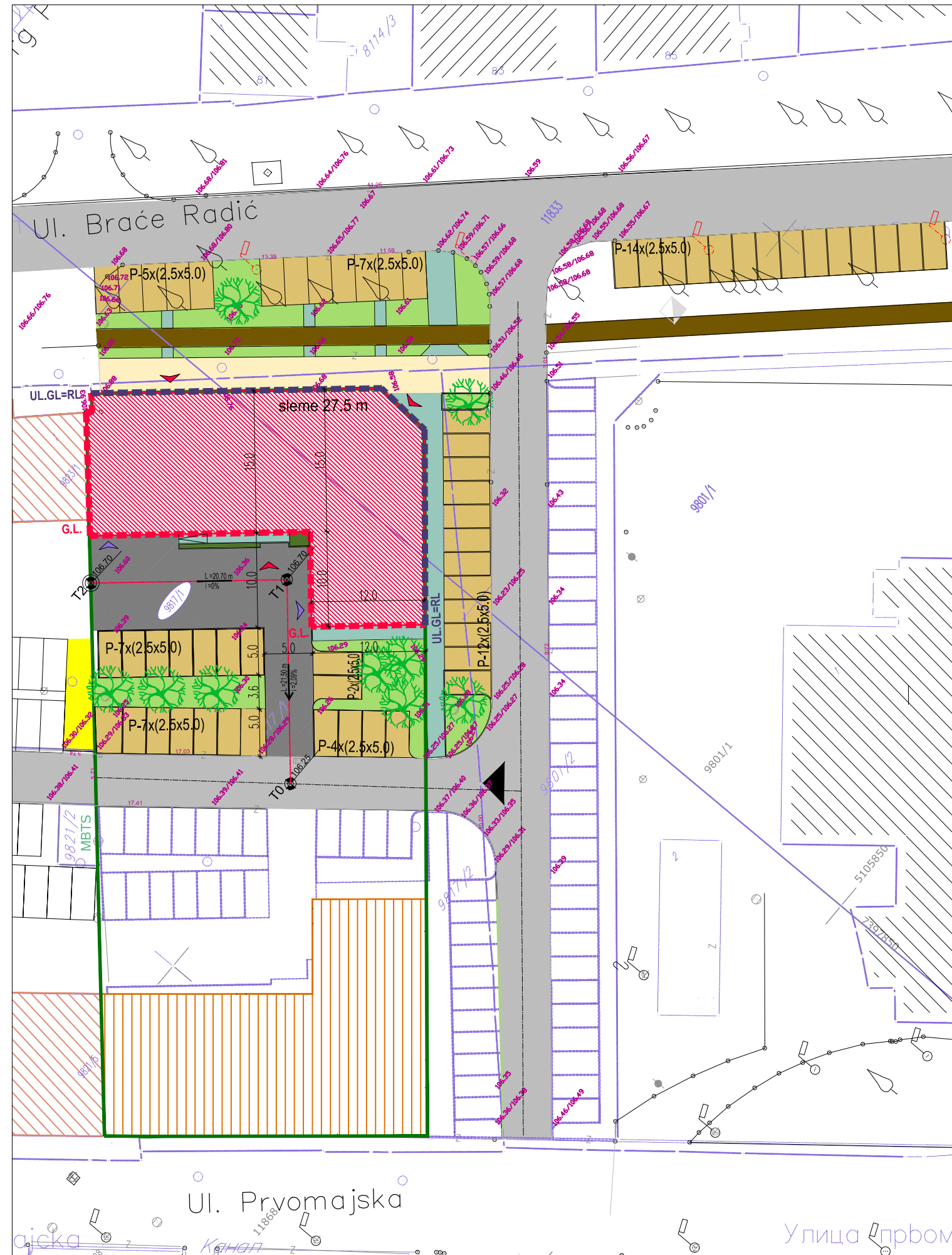


**URBANISTIČKI PROJEKAT ZA IZGRADNJU VIŠEPORODIČNOG STAMBENO-POSLOVNOG OBJEKTA SA URBANISTIČKOM RAZRADOM LOKACIJE**  
**- K.P. BR. 9817/1 K.O. DONJI GRAD U SUBOTICI**

**LEGENDA :**

-  Predmetna građevinska parcela
  -  Ulična građevinska i regulaciona linija
  -  Građevinska linija
  -  Međne linije predmetne katastarske parcele
  -  Pristupna saobraćajnica (postojeći kolovoz sa asfaltnim zastorom)
  -  Postojeći višeporodični poslovno - stambeni objekti u bloku 12
  -  Višeporodični poslovno - stambeni objekti u bloku 12 koji je u izgradnji prema UP br. 27-22/15
  -  Postojeća trafostanica
  -  Postojeći trotoar (pešačka staza)
  -  Parking za putnička vozila
  -  Pristupna saobraćajnica i parking za putnička vozila koji su u izgradnji prema UP br. 27-22/15
  -  Planirana biciklistička staza
  -  Maksimalni gabarit planiranog višeporodičnog stambeno-poslovnog objekta
  -  Prostor za kontejnere za smeće koji je predviđen UP br. 27-22/15
  -  Visinske kote terena
- PLANIRANO UREĐENJE :**
- Prelomne tačke osovine kolovoza sa koordinatama:
- |    |           |           |
|----|-----------|-----------|
| T0 | 397822.64 | 105902.82 |
| T1 | 397838.91 | 105916.91 |
| T2 | 397825.38 | 105932.55 |
-  Planirane visinske kote
  -  Padovi saobraćajnih površina
  -  Planirana pristupna saobraćajnica (kolovoz sa asfaltnim zastorom)
  -  Planirani trotoar (pešačka staza)
  -  Parking za putnička vozila
  -  Zelene travnate površine
  -  Zelene travnate površine
  -  Visoko rastinje
  -  Ulaz i izlaz iz planiranog višeporodičnog stambeno - poslovnog objekta
  -  Sporedni ulaz i izlaz iz poslovnih prostora
  -  Kolski pristup na predmetnu parcelu



**ZAVOD ZA URBANIZAM SUBOTICA**

Broj ugovora-narudžbe  
**27-151/15**

Predmet URBANISTIČKI PROJEKAT ZA IZGRADNJU VIŠEPORODIČNOG STAMBENO-POSLOVNOG OBJEKTA SA URBANISTIČKOM RAZRADOM LOKACIJE - K.P. BR. 9817/1 K.O. DONJI GRAD U SUBOTICI Naručilac SMB - BETONJERKA DOO Čantavirski put BB, Subotica	Crtež <b>SAOBRAĆAJNO REŠENJE SA ELEMENTIMA NIVELACIJE</b>	Odgovorni urbanista ANA BUKVIĆ dipl. ing. arh.	Datum XII/15	Paraf	Razmera 1:500
		Saradnik MILAN MARJANOV, dipl. ing. saob.			Br.lista <b>4</b>